



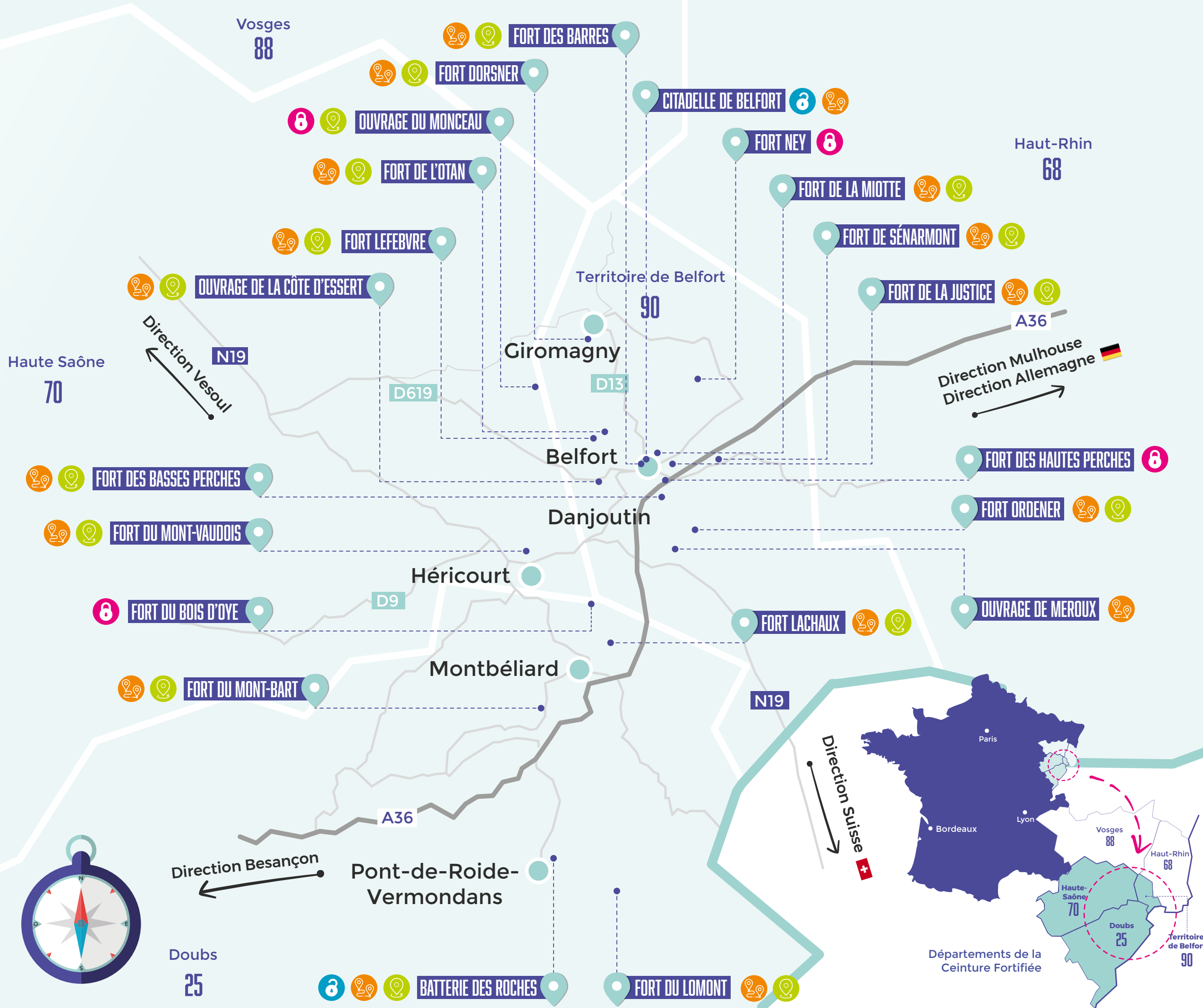
NOUS VOUS REMERCIONS DE RESPECTER TOUTES LES CONSIGNES DE SÉCURITÉ ET LES PANNEAUX D'INTERDICTION POUR ÉVITER TOUS RISQUES D'ACCIDENT

Informations et réservations auprès des Offices de Tourisme

## LÉGENDE

-  ACCÈS LIBRE
-  FERMÉ AU PUBLIC
-  ACCÈS À L'INTÉRIEUR DU FORT DANS LE CADRE DE VISITES OU D'ANIMATIONS
-  ACCÈS AUTOUR DU FORT POSSIBLE

Pour découvrir tous les sites de la Ceinture Fortifiée Nord Franche-Comté, télécharger l'application !



## Historique de la Ceinture Fortifiée

À la fin du XVIII<sup>e</sup> siècle, avec l'augmentation de la précision et la mobilité de l'artillerie, la ville de Belfort se trouve menacée par les canons ennemis campés sur les collines voisines. Installer des fortifications tout autour de la Citadelle devient impératif pour repousser ces derniers. Les premières transformations apparaissent en 1817, sous les ordres de Général Haxo qui met en œuvre tout un programme de construction, naît alors la **Ceinture Fortifiée**. Elle prend une nouvelle dimension au lendemain de la guerre franco-prussienne de 1870 - 1871 et l'amputation des frontières voisines. Une quinzaine de forts sont alors construits d'après les plans du Général Séré de Rivières.

## FORTS DU GRAND BELFORT

### CITADELLE DE BELFORT

Coordonnées GPS : 47.63679,6.86484

Réalisée et modernisée par étapes successives, la citadelle de Belfort est un « mille-feuille historique » qui se traduit par 5 siècles de fortifications. Elle fut édifiée en 1687, selon l'organisation de Vauban. La ville va connaître sa dernière grande période de transformation avec l'intervention du Général Benoît Haxo et du Colonel Denfert Rochereau. Auguste Bartholdi y érigea une statue colossale en grès rose, en hommage au courage des Belfortains lors du siège de 1871, un lion de 11 m de haut par 22 m de long.

La Citadelle accueille dans ses fortifications le **musée d'histoire**.

ACCÈS LIBRE TOUTE L'ANNÉE

#### RÉSERVATION VISITES GUIDÉES

Musée d'histoire : +33(0)3 84 54 25 51  
Belfort Tourisme : +33(0)3 84 55 90 90



Téléchargez l'application dès maintenant



### BELFORT FORT DE LA JUSTICE

Coordonnées GPS : 47.64351,6.87706

Le fort de la Justice a été construit à partir de 1826, à proximité du centre-ville de Belfort pour verrouiller l'axe sud Alsace.

#### INFORMATIONS

Belfort Tourisme : +33(0)3 84 55 90 90  
jardinsdufort@gmx.fr



### BELFORT FORT DE LA MIOTTE

Coordonnées GPS : 7.64823,6.87400

Le fort de la Miotte, construit entre 1831 et 1835, vient compléter l'intervention du fort de la Justice.

#### RÉSERVATION VISITES GUIDÉES

Musée d'histoire : +33(0)3 84 54 25 51  
Belfort Tourisme : +33(0)3 84 55 90 90



### BELFORT FORT DE L'OTAN

Coordonnées GPS : 47.64854,6.92681

Entre 1953 et 1958, en pleine Guerre Froide, la station radar dite « ouvrage G » mais communément appelée fort de l'Otan, voit le jour sous le Mont Salbert.

#### INFORMATIONS

Belfort Tourisme : +33(0)3 84 55 90 90



### BESSONCOURT FORT DU SENARMONT

Coordonnées GPS : 47.64854,6.92681

Le fort de Sénarmont a été construit entre 1883 et 1886. Peu de temps après sa construction, le fort était déjà dépassé et devait faire l'objet de modernisations.

Pendant la Première Guerre mondiale, cet ouvrage servait d'hôpital.

#### INFORMATIONS

Association du Fort Sénarmont de Bessoncourt : +33(0)6 13 61 85 04  
Belfort Tourisme : +33(0)3 84 55 90 90




### BELFORT FORT DES BARRES

Coordonnées GPS : 47.6386672, 6.8491971

Le fort des Barres n'a été construit qu'à la veille de la guerre de 1870 - 1871. Il fut utilisé comme caserne jusque dans les années 1970.

#### RÉSERVATION VISITES GUIDÉES

Belfort Tourisme : +33(0)3 84 55 90 90



### DANJOUTIN FORT DES BASSES PERCHES

Coordonnées GPS : 47.62612,6.86868

Le fort des Basses Perches est l'un des premiers ouvrages construits entre 1874 et 1877 par le général Séré de Rivières.

#### RÉSERVATION VISITES GUIDÉES

Belfort Tourisme : +33(0)3 84 55 90 90  
Mairie de Danjoutin : +33 (0) 3 84 28 24 21.



### PEROUSE FORT DES HAUTES PERCHES


Coordonnées GPS : 47.63029,6.87784

Le Général Séré de Rivières fit construire entre 1874 et 1877 les forts des Hautes et des Basses Perches, à un kilomètre l'un de l'autre.

Ce fort est toujours utilisé pour des entraînements militaires..

#### RÉSERVATION VISITES GUIDÉES

Belfort Tourisme : +33(0)3 84 55 90 90



### BELFORT FORT LEFEBVRE

Coordonnées GPS : 47.65982,6.81300

Le Fort du Salbert, initialement nommé Fort Lefebvre, a été construit entre 1874 et 1877. Il permettait de contrôler la zone des étangs autour du Malsaucy.

#### RÉSERVATION VISITES GUIDÉES

Belfort Tourisme : +33(0)3 84 55 90 90



### ROPPE FORT NEY

Coordonnées GPS : 47.68051,6.89973

Construit entre 1875 et 1877, il fut relié à d'autres forts autour de Belfort grâce à un chemin de fer stratégique.

#### INFORMATIONS

Ouvert uniquement pendant les Journées Européennes du Patrimoine.



### VÉZÉLOIS FORT ORDENER

Coordonnées GPS : 47.60068,6.90849

Il a été construit entre 1883 et 1886. C'est l'une des fortifications les plus imposantes du camp retranché de Belfort.

#### RÉSERVATION VISITES GUIDÉES

Le Renouveau du Fort de Vézelois : +33(0)7 71 14 51 47 - contact@fortdevezelois.com  
Belfort Tourisme : +33(0)3 84 55 90 90



### OUVRAGE DE LA CÔTE D'ESSERT

Coordonnées GPS : 47.62568, 6.80404

L'ouvrage de la Côte d'Essert a été construit entre 1890 et 1892, l'un des premiers entièrement creusé sous roc.

#### RÉSERVATION VISITES GUIDÉES

Belfort Tourisme : +33(0)3 84 55 90 90



### OUVRAGE DE MEROUX

Coordonnées GPS : 47.59542,6.89307

Cet ouvrage fut construit entre 1908 et 1913 et représente l'ultime étape de l'évolution de la fortification française avant la guerre de 1914 - 1918.

Labellisé « Patrimoine du XX<sup>e</sup> siècle » en 2004.

#### RÉSERVATION VISITES GUIDÉES

Belfort Tourisme : +33(0)3 84 55 90 90



### BERMONT FORT DU BOIS D'OYE

Coordonnées GPS : 47.57441,6.84323

Le fort du Bois-d'Oye, appelé également fort de Bermont a été construit entre 1883 et 1887.

#### RÉSERVATION VISITES GUIDÉES

Belfort Tourisme : +33(0)3 84 55 90 90



### VALDOIE OUVRAGE DU MONCEAU

Coordonnées GPS : 47.67491,6.83306

Construit entre 1889 et 1890, au sommet d'une colline appelée le Monceau.

#### INFORMATIONS

Belfort Tourisme : +33(0)3 84 55 90 90

## FORT DE LA COMMUNAUTÉ DE COMMUNES DU PAYS D'HÉRICOURT



### HÉRICOURT FORT DU MONT-VAUDOIS

Coordonnées GPS : 47.59589,6.75793

Construit entre 1874 et 1877 pour protéger la nouvelle frontière avec l'Allemagne.

#### RÉSERVATION VISITES GUIDÉES

Association du Fort du Mont Vaudois : +33(0)6 82 65 85 13  
Point information : +33(0)3 84 46 98 70

## FORT DE LA COMMUNAUTÉ DE COMMUNES VOSGES DU SUD



### GIROMAGNY FORT DORSNER

Coordonnées GPS : 47.73077,6.81310

Singulier par son architecture et construit en grès rose, entre 1875 et 1879.

#### RÉSERVATION VISITES GUIDÉES

Association du Fort Dorsner : +33(0)6 72 56 42 70

## FORTS DU PAYS DE MONTBÉLIARD




### BAVANS FORT DU MONT-BART

Coordonnées GPS : 47.48618,6.76240

Construit de 1874 à 1877, le fort du Mont-Bart fut le premier à être doté d'une casemate blindée conçue par le commandant Mougin.

#### RÉSERVATION VISITES GUIDÉES

Pays de Montbéliard Agglomération : +33(0)3 81 31 87 80  
Association Fort du Mont-Bart : +33(0)3 81 97 51 71 ou +33(0)6 43 16 76 94  
Pays de Montbéliard Tourisme : +33(0)3 81 94 45 60



### CHAMESOL FORT DU LOMONT

Coordonnées GPS : 47.35932,6.82910

Construit entre 1875 et 1878, le fort du Lomont est utilisé à des fins militaires jusqu'au début du XXI<sup>e</sup> siècle.

#### INFORMATIONS

Association Fortissimo : +33(0)3 81 92 53 34  
ou +33(0)7 67 90 95 36 ou +33(0)7 78 05 01 46  
Pays de Montbéliard Tourisme : +33(0)3 81 94 45 60



### GRAND-CHARMONT FORT LACHAUX

Coordonnées GPS : 47.52844,6.82265

Le fort Lachaux (1876-1878) fait partie de la place forte de Montbéliard.

#### INFORMATIONS

Pays de Montbéliard Tourisme : +33(0)3 81 94 45 60



## CEINTURE FORTIFIÉE NORD FRANCHE-COMTÉ

# FRANCHEMENT FORTS

www.franchementforts.fr



### PONT-DE-ROIDE-VERMONDANS BATTERIE DES ROCHES

Coordonnées GPS : 47.37370,6.77978

Construite de 1877 à 1879, à 614 mètres d'altitude ; ses deux fossés, côtés est et sud, sont dominés par ses remparts.

#### INFORMATIONS

Bureau de Tourisme de Pont-de-Roide-Vermondans : +33(0)3 81 99 33 99  
Pays de Montbéliard Tourisme : +33(0)3 81 94 45 60

## INFORMATIONS PRATIQUES

TOUTES LES VISITES  
GUIDÉES NÉCESSITENT  
UNE RÉSERVATION  
48H À L'AVANCE



Durée moyenne  
des visites



Pensez à prévoir  
une tenue et  
des chaussures  
adaptées

Les forts peuvent être temporairement fermés pour des raisons d'entretien ou de préparation d'événements.



Certains sites n'étant pas dotés de bornes de paiement, prévoir un règlement en espèces lors de vos visites guidées.